

VIGILANCE VERTE

Hauteur d'eau à 17:30

0,82 m

Débit


114,0 m³/s

Tendance



Stable (+1 cm/h)

Variation sur 12h

+14 cm**STATIONS EN AMONT****L'Isère**

Station	Vitesse	Tendance	Var. 12h	Prévision	Vigilance
 Chamousset	-7 cm/h	Baisse lente	+27 cm	-	Vert
 Grignon	0 cm/h	Stable	+8 cm	-	Vert
 Moûtiers	-2 cm/h	Baisse très lente	+23 cm	-	Vert
 Bourg-St-Maurice	-1 cm/h	Stable	+49 cm	-	Vert


Le Doron de Bozel

Station	Vitesse	Tendance	Var. 12h	Prévision	Vigilance
 Moûtiers	0 cm/h	Étale	+0 cm	-	Vert
 Planay	0 cm/h	Étale	+0 cm	-	Vert




L'Arly

Station	Vitesse	Tendance	Var. 12h	Prévision	Vigilance
---------	---------	----------	----------	-----------	-----------


L'Arly (suite)

Station	Vitesse	Tendance	Var. 12h	Prévision	Vigilance
 Ugine	0 cm/h	Étale	+0 cm	-	Vert

L'Arc

Station	Vitesse	Tendance	Var. 12h	Prévision	Vigilance
 St-Michel-de-Maurienne	0 cm/h	Étale	+0 cm	-	Vert
 Lanslebourg-Mont-Cenis	0 cm/h	Étale	+0 cm	-	Vert
 Bessans	-19 cm/h	Baisse très rapide	+11 cm	-	Vert

Doron de Termignon

Station	Vitesse	Tendance	Var. 12h	Prévision	Vigilance
 Termignon	0 cm/h	Étale	+0 cm	-	Vert