

VIGILANCE JAUNE

Hauteur d'eau à 13:25

2,23 m

Débit

151,8 m³/s

Tendance

Baisse très lente (-2 cm/h)

Variation sur 12h




-10 cm**Bulletin de vigilance**

Publié le 04/02/2026 à 10:00



Suite aux épisodes pluvieux sur le bassin de la Dordogne depuis plusieurs jours, des premiers débordements de l'Isle sont observés dans le secteur d'Abzac. Premiers débordements.

STATIONS EN AMONT



L'Isle

Station	Vitesse	Tendance	Var. 12h	Prévision	Vigilance
 Périgueux	-2 cm/h	Baisse très lente	-20 cm	-	Jaune
 Cognac	0 cm/h	Étale	-12 cm	-	Jaune
 Jumilhac-le-Grand	0 cm/h	Étale	-10 cm	-	Jaune

L'Auvézère

Station	Vitesse	Tendance	Var. 12h	Prévision	Vigilance
 Lubersac	0 cm/h	Étale	-10 cm	-	Jaune
 Cherveix-Cubas	-1 cm/h	Étale	-11 cm	+13cm (Jeu. 10:00)	Jaune

La Loue

Station	Vitesse	Tendance	Var. 12h	Prévision	Vigilance
 St-Médard-d'Excideuil	-1 cm/h	Étale	-8 cm	-	Jaune
 Angoisse	-1 cm/h	Étale	-11 cm	-	Jaune