

## VIGILANCE VERTE

Hauteur d'eau à 22:55

2,44 m

Débit

19,7 m<sup>3</sup>/s

Tendance



Étale (+0 cm/h)

Variation sur 12h


+1 cm

## STATIONS EN AMONT



## L'Allier

Station	Vitesse	Tendance	Var. 12h	Prévision	Vigilance
 Langogne	0 cm/h	Étale	+0 cm	-	Vert
 Laveyrune	-1 cm/h	Étale	-1 cm	-	Vert

## Le Langouyrou

Station	Vitesse	Tendance	Var. 12h	Prévision	Vigilance
 Langogne	0 cm/h	Étale	+0 cm	-	Vert

## Le Donozau

Station	Vitesse	Tendance	Var. 12h	Prévision	Vigilance
 Naussac	0 cm/h	Étale	+0 cm	-	Vert
 Naussac	1 cm/h	Étale	+4 cm	-	Vert