

VIGILANCE JAUNE

Hauteur d'eau à 02:00

2,33 m

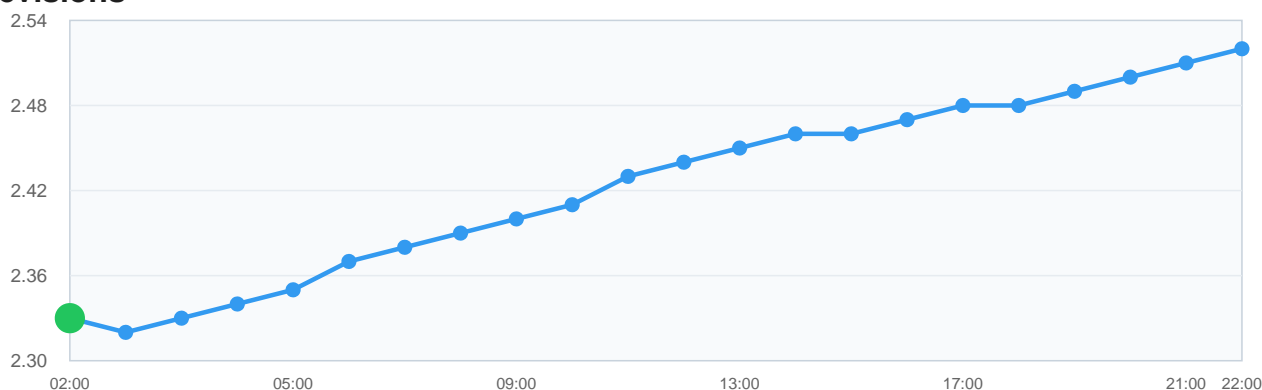
Débit

-

Tendance 1h

Étale (+1 cm/h)

Variation sur 12h

+5 cm**Prévisions****Maximum prévu : 2,52 m (à 22:00)****Bulletin de vigilance**

Publié le 19/02/2026 à 16:00

Suite aux épisodes pluvieux de la semaine passée, les niveaux sont assez élevés sur le tronçon. A la faveur d'une accalmie du temps en début de semaine, les niveaux ont globalement été en légère baisse ou en stabilisation sur l'ensemble du tronçon jusqu'à hier mercredi matin. Les nouvelles précipitations liées à la dépression active Pedro survenues ce mercredi ainsi que des pluies supplémentaires attendues jusqu'à ce jeudi soir vont entraîner une nouvelle hausse. Cette dernière sera amplifiée ces prochains jours par la propagation des petites ondes de crue en train de se former à l'amont de l'Ouanne et du Loing. La tendance sur tout le tronçon est donc à la hausse ces prochaines 48 heures au moins. Il s'agit d'une crue faible sur le tronçon.

STATIONS EN AMONT


Le Loing

Station	Vitesse	Tendance 1h	Var. 12h	Prévision	Vigilance
 Châlette-sur-Loing	0 cm/h	Étale	+4 cm	+7cm (Sam. 01:00)	Jaune
 Montargis	0 cm/h	Étale	+9 cm	+24cm (Sam. 05:00)	Jaune
 Montbouy	2 cm/h	Montée très lente	+16 cm	-6cm (Sam. 15:42)	Jaune
 St-Martin-des-Champs	0 cm/h	Étale	+6 cm	-	Jaune


L'Ouanne

Station	Vitesse	Tendance 1h	Var. 12h	Prévision	Vigilance
 Gy-les-Nonains	1 cm/h	Étale	+3 cm	-	Jaune
 Château-Renard	1 cm/h	Étale	+3 cm	+22cm (Ven. 22:00)	Jaune
 Charny	2 cm/h	Montée très lente	+15 cm	-14cm (Sam. 15:00)	Jaune
 Toucy	0 cm/h	Étale	+58 cm	-	Jaune

La Bezonde

Station	Vitesse	Tendance 1h	Var. 12h	Prévision	Vigilance
 Pannes	2 cm/h	Montée très lente	+23 cm	-	Jaune

Le Fusain

Station	Vitesse	Tendance 1h	Var. 12h	Prévision	Vigilance
 Courtempierre	1 cm/h	Étale	+9 cm	-	Jaune