

VIGILANCE JAUNE

Hauteur d'eau à 06:15

2,38 m

Débit

97,2 m³/s

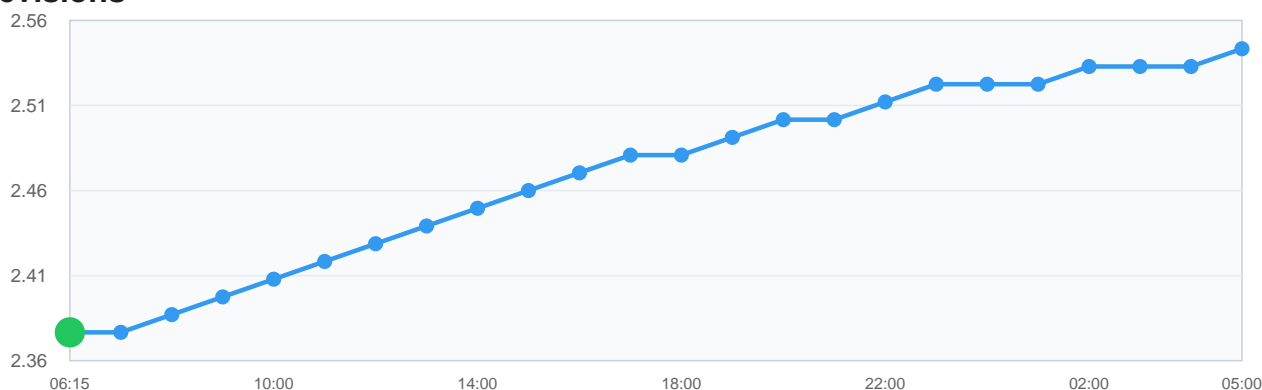
Tendance

Montée très lente (+2 cm/h)

Variation sur 12h

+11 cm

Prévisions

**Maximum prévu : 2,54 m (à 05:00)**

Bulletin de vigilance

Publié le 16/02/2026 à 06:16


Une série de perturbations pluvieuses concerne le bassin de l'Indre depuis le 09/02 qui se poursuit en ce début de semaine. À la station de Perrusson, les niveaux d'eau augmentent par propagation des réactions observées en amont et devraient atteindre les niveaux des premiers débordements lundi 16/2. Le maximum devrait ensuite se stabiliser à un niveau proche des premiers débordements. Crue faible.

STATIONS EN AMONT


L'Indre

Station	Vitesse	Tendance	Var. 12h	Prévision	Vigilance
 St-Cyran-du-Jambot	1 cm/h	Étale	+15 cm	+0cm (Mer. 05:00)	Jaune
 Buzançais	1 cm/h	Étale	+4 cm	+2cm (Mar. 11:00)	Jaune
 Châteauroux	0 cm/h	Étale	+5 cm	-3cm (Lun. 19:00)	Jaune
 Ardentes	-1 cm/h	Étale	-22 cm	+35cm (Mar. 04:00)	Jaune
 Ardentes	4683 cm/h	Montée très rapide	+4663 cm	-	Jaune
 Montgivray	1 cm/h	Étale	+57 cm	-8cm (Mar. 02:00)	Jaune

La Vauvre

Station	Vitesse	Tendance	Var. 12h	Prévision	Vigilance
 Montipouret	0 cm/h	Étale	+55 cm	-	Jaune

La Ringoire

Station	Vitesse	Tendance	Var. 12h	Prévision	Vigilance
 Déols	1 cm/h	Étale	+8 cm	-	Jaune