

**VIGILANCE JAUNE**

Hauteur d'eau à 08:00

**1,16 m**

Débit

**-**

Tendance

**Baisse très lente (-3 cm/h)**

Variation sur 12h

**+3 cm****Bulletin de vigilance**

Publié le 16/02/2026 à 06:15




Les niveaux sont en hausse lente sur le cours d'eau suite aux pluies qui ont touché le bassin la semaine passée. La propagation de la crue arrive depuis l'Oise amont et son affluent la Serre. Des débordements localisés pourraient être observés sur Condren et sur Sempigny. Crue habituelle pour la saison.

## STATIONS EN AMONT


### L'Oise

Station	Vitesse	Tendance	Var. 12h	Prévision	Vigilance
 Sempigny	0 cm/h	Étale	+5 cm	+46cm (Mer. 09:00)	Jaune
 Condren	1 cm/h	Étale	+5 cm	-	Jaune
 Origny-St-Benoite	-5 cm/h	Baisse lente	-60 cm	-	Vert
 Flavigny	-1 cm/h	Étale	-26 cm	-	Vert
 Hirson	3 cm/h	Montée très lente	+4 cm	-	Vert


### La Serre

Station	Vitesse	Tendance	Var. 12h	Prévision	Vigilance
 Pont-à-Bucy	-1 cm/h	Étale	-21 cm	-	Vert
 Mortiers	1 cm/h	Étale	+0 cm	-	Vert
 Montcornet	1 cm/h	Étale	+4 cm	-	Vert


### L'Ailette

Station	Vitesse	Tendance	Var. 12h	Prévision	Vigilance
 Chavignon	0 cm/h	Étale	+7 cm	-	Jaune


### La Verse

Station	Vitesse	Tendance	Var. 12h	Prévision	Vigilance
 Noyon	-1 cm/h	Étale	+3 cm	-	Jaune

### La Divette

Station	Vitesse	Tendance	Var. 12h	Prévision	Vigilance
 Passel	0 cm/h	Étale	+2 cm	-	Jaune

## Le Ton

Station	Vitesse	Tendance	Var. 12h	Prévision	Vigilance
 Origny-en-Thierache	3 cm/h	Montée très lente	+10 cm	-	Vert