

## VIGILANCE VERTE

Hauteur d'eau à 23:00

1,68 m

Débit

99,4 m<sup>3</sup>/s

Tendance 1h





Étale (-1 cm/h)

Variation sur 12h



+24 cm

## STATIONS EN AMONT

## L'Allier

Station	Vitesse	Tendance	Var. 12h	Prévision	Vigilance
 St-Haon	1 cm/h	Étale	-	-	Vert
 Naussac	-1 cm/h	Étale	-6 cm	-	Vert
 Langogne	-1 cm/h	Étale	-5 cm	-	Vert
 Laveyrune	0 cm/h	Étale	-5 cm	-	Vert


## Le Chapeauroux

Station	Vitesse	Tendance	Var. 12h	Prévision	Vigilance
 St-Bonnet-de-Montauroux	-1 cm/h	Étale	+11 cm	-	Vert
 Pierrefiche	-1 cm/h	Étale	-3 cm	-	Vert


## Le Langouyrou

Station	Vitesse	Tendance	Var. 12h	Prévision	Vigilance
---------	---------	----------	----------	-----------	-----------


**Le Langouyrou (suite)**

Station	Vitesse	Tendance	Var. 12h	Prévision	Vigilance
 Langogne	0 cm/h	Étale	-3 cm	-	Vert

**La Clamouse**

Station	Vitesse	Tendance	Var. 12h	Prévision	Vigilance
 Chastanier	-1 cm/h	Étale	+0 cm	-	Vert

**La Seuge**

Station	Vitesse	Tendance	Var. 12h	Prévision	Vigilance
 Saugues	-2 cm/h	Baisse très lente	+2 cm	-	Vert