

VIGILANCE VERTE

Hauteur d'eau à 12:00

1,84 m

Débit

85,9 m³/s

Tendance




Étale (-1 cm/h)

Variation sur 12h


-8 cm

STATIONS EN AMONT


La Saône

Station	Vitesse	Tendance	Var. 12h	Prévision	Vigilance
 Scey-et-St-Albin	1 cm/h	Stable	-9 cm	-	Vert
 Cendrecourt	0 cm/h	Étale	-3 cm	-	Vert
 Monthureux-sur-Saône	0 cm/h	Étale	-3 cm	-	Vert


L'Amance

Station	Vitesse	Tendance	Var. 12h	Prévision	Vigilance
 Maizières-sur-Amance	-1 cm/h	Étale	-10 cm	-	Vert


La Lanterne

Station	Vitesse	Tendance	Var. 12h	Prévision	Vigilance
 Fleurey-les-Faverney	0 cm/h	Étale	-6 cm	-	Vert



Le Durgeon

Station	Vitesse	Tendance	Var. 12h	Prévision	Vigilance
 Colombier	0 cm/h	Étale	-6 cm	-	Vert


La Semouse

Station	Vitesse	Tendance	Var. 12h	Prévision	Vigilance
 St-Loup-sur-Semouse	0 cm/h	Étale	-1 cm	-	Vert

L'Apance

Station	Vitesse	Tendance	Var. 12h	Prévision	Vigilance
 Bourbonne-les-Bains	-1 cm/h	Stable	-2 cm	-	Vert
 Bourbonne-les-Bains	-4 cm/h	Baisse très lente	-15 cm	-	Vert

Le Breuchin

Station	Vitesse	Tendance	Var. 12h	Prévision	Vigilance
 Proiselière-et-Langle	0 cm/h	Étale	-1 cm	-	Vert