

## VIGILANCE VERTE

Hauteur d'eau à 12:25

**-0,66 m**

Débit

**30,3 m³/s**

Tendance



**Étale (+0 cm/h)**

Variation sur 12h



**-1 cm**

## STATIONS EN AMONT


## Le cher

Station	Vitesse	Tendance	Var. 12h	Prévision	Vigilance
 Montluçon	0 cm/h	Étale	+0 cm	-	Vert
 Teillet-Argenty	5 cm/h	Montée lente	+5 cm	-	Vert


## La Tardes

Station	Vitesse	Tendance	Var. 12h	Prévision	Vigilance
 Chambon-sur-Voueize	0 cm/h	Étale	-1 cm	-	Vert
 Champagnat	0 cm/h	Étale	+0 cm	-	Vert


## L'Aumance

Station	Vitesse	Tendance	Var. 12h	Prévision	Vigilance
 Hérisson	0 cm/h	Étale	-1 cm	-	Vert



**La Marmande**

Station	Vitesse	Tendance	Var. 12h	Prévision	Vigilance
 St-Pierre-les-Étieux	0 cm/h	Étale	+0 cm	-	Vert


**Le Bandais**

Station	Vitesse	Tendance	Var. 12h	Prévision	Vigilance
 Vieure	0 cm/h	Étale	-1 cm	-	Vert


**L'Â"il**

Station	Vitesse	Tendance	Var. 12h	Prévision	Vigilance
 Cosne-d'Allier	0 cm/h	Étale	-2 cm	-	Vert
 Malicorne	1 cm/h	Étale	+0 cm	-	Vert

**La Voueize**

Station	Vitesse	Tendance	Var. 12h	Prévision	Vigilance
 Gouzou	0 cm/h	Étale	-1 cm	-	Vert

**La Magieure**

Station	Vitesse	Tendance	Var. 12h	Prévision	Vigilance
 Vaux	0 cm/h	Étale	-1 cm	-	Vert