

**VIGILANCE VERTE**

Hauteur d'eau à 06:35

**0,16 m**

Débit



**41,4 m<sup>3</sup>/s**

Tendance


**Étale (+0 cm/h)**

Variation sur 12h

**-8 cm****STATIONS EN AMONT****La Cèze**

| Station  | Vitesse | Tendance | Var. 12h | Prévision | Vigilance |
|--|---------|----------|----------|-----------|-----------|
|  Bessèges | 0 cm/h  | Étale    | -7 cm    | -         | Vert      |
|  Sénéchas | -1 cm/h | Étale    | -14 cm   | -         | Vert      |

**Le Luech**

| Station   | Vitesse | Tendance | Var. 12h | Prévision | Vigilance |
|---|---------|----------|----------|-----------|-----------|
|  Chamboredon | 0 cm/h  | Étale    | -6 cm    | -         | Vert      |