

## VIGILANCE VERTE

Hauteur d'eau à 12:15

0,69 m

Débit

12,5 m<sup>3</sup>/s

Tendance




Étale (+0 cm/h)

Variation sur 12h


-13 cm

## STATIONS EN AMONT


## Le Lot

Station	Vitesse	Tendance	Var. 12h	Prévision	Vigilance
 Mende	0 cm/h	Étale	-4 cm	-	Vert
 St-Laurent-d'Olt	-1 cm/h	Étale	-6 cm	-	Vert
 Bagnols-les-Bains	0 cm/h	Étale	-1 cm	-	Vert

## La Meurthe

Station	Vitesse	Tendance	Var. 12h	Prévision	Vigilance
 Fraize	0 cm/h	Étale	+0 cm	-	Vert

## La Colagne

Station	Vitesse	Tendance	Var. 12h	Prévision	Vigilance
 Le Monastier-Pin-Moriès	0 cm/h	Étale	-3 cm	-	Vert