

VIGILANCE VERTE

Hauteur d'eau à 16:55

0,87 m

Débit



23,8 m³/s

Tendance


Étale (+1 cm/h)

Variation sur 12h

+19 cm**STATIONS EN AMONT****La Dore**

| Station | Vitesse | Tendance | Var. 12h | Prévision | Vigilance |
|---|---------|----------|----------|-----------|-----------|
|  Ambert | 0 cm/h | Étale | +17 cm | - | Vert |
|  Dore-l'Eglise | 0 cm/h | Étale | -1 cm | - | Vert |

La Dolore

| Station | Vitesse | Tendance | Var. 12h | Prévision | Vigilance |
|--|---------|----------|----------|-----------|-----------|
|  St-Bonnet-le-Chastel | 0 cm/h | Étale | -3 cm | - | Vert |