

**VIGILANCE VERTE**

Hauteur d'eau à 21:40

**1,48 m**

Débit



**58,8 m<sup>3</sup>/s**

Tendance


**Étale (-1 cm/h)**

Variation sur 12h



**-3 cm****STATIONS EN AMONT****L'Hérault**

Station	Vitesse	Tendance	Var. 12h	Prévision	Vigilance
 Laroque	0 cm/h	Étale	-5 cm	-	Vert
 Ganges	1 cm/h	Stable	+3 cm	-	Vert


**L'Arre**

Station	Vitesse	Tendance	Var. 12h	Prévision	Vigilance
 La Terrisse	0 cm/h	Étale	-2 cm	-	Vert

**La Vis**

Station	Vitesse	Tendance	Var. 12h	Prévision	Vigilance
 St-Laurent-le-minier	0 cm/h	Étale	-2 cm	-	Vert
 Rogues	0 cm/h	Étale	-1 cm	-	Vert

**Le Rieutord**

Station	Vitesse	Tendance	Var. 12h	Prévision	Vigilance
 Sumène	0 cm/h	Étale	-2 cm	-	Vert