

**VIGILANCE JAUNE**

Hauteur d'eau à 16:50

**1,87 m**

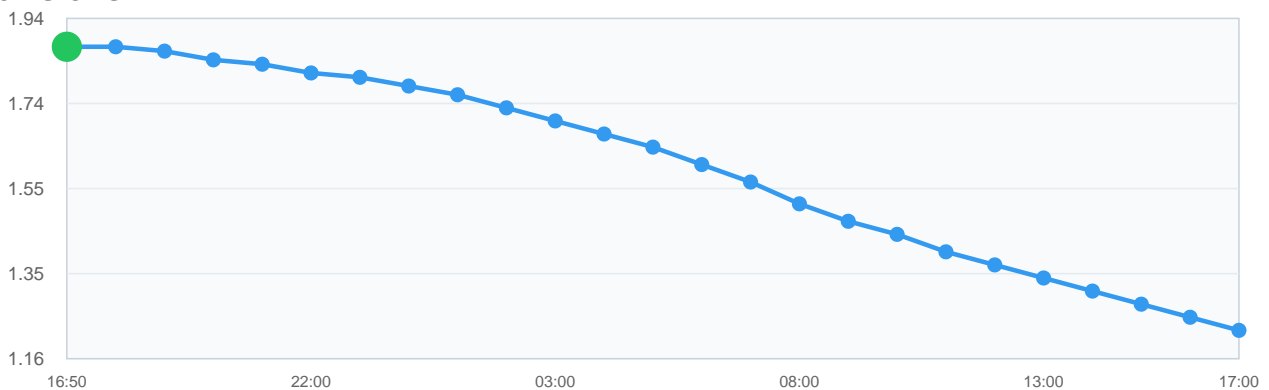
Débit

**66,3 m<sup>3</sup>/s**

Tendance 1h

**Stable (-1 cm/h)**

Variation sur 12h


**+19 cm****Prévisions****Maximum prévu : 1,87 m (à 18:00)****Bulletin de vigilance**

Publié le 19/02/2026 à 16:16


A l'amont, l'amorce de la décrue est en cours. A l'aval, la hausse des niveaux d'eau se poursuit. Des débordements localisés sont observés. La crue est faible

## STATIONS EN AMONT

### Le Thouet

Station	Vitesse	Tendance 1h	Var. 12h	Prévision	Vigilance
 Le Tallud	-4 cm/h	Baisse très lente	+17 cm	-	Jaune

### Le Cébron

Station	Vitesse	Tendance 1h	Var. 12h	Prévision	Vigilance
 St-Loup	3 cm/h	Montée très lente	-16 cm	-	Jaune