

VIGILANCE VERTE

Hauteur d'eau à 22:40

1,15 m

Débit

152,0 m³/s

Tendance





Étale (+0 cm/h)

Variation sur 12h


-8 cm

STATIONS EN AMONT


L'Ardèche

Station	Vitesse	Tendance	Var. 12h	Prévision	Vigilance
 Vallon-Pont-d'Arc	0 cm/h	Étale	-8 cm	-	Vert
 Vogüé	-1 cm/h	Étale	-7 cm	-	Vert
 Pont-d'Ucel	0 cm/h	Étale	-3 cm	-	Vert
 Pont-de-Labeaume	0 cm/h	Étale	-4 cm	-	Vert


La Baume

Station	Vitesse	Tendance	Var. 12h	Prévision	Vigilance
 Rosières	0 cm/h	Étale	-2 cm	-	Vert


Le Chassezac

Station	Vitesse	Tendance	Var. 12h	Prévision	Vigilance
 Berrias-et-Casteljau	0 cm/h	Étale	-1 cm	-	Vert

Le Chassezac (suite)

Station	Vitesse	Tendance	Var. 12h	Prévision	Vigilance
 Gravières	0 cm/h	Étale	-1 cm	-	Vert

La Volane

Station	Vitesse	Tendance	Var. 12h	Prévision	Vigilance
 Vals-les-Bains	3 cm/h	Montée très lente	-2 cm	-	Vert