

**VIGILANCE JAUNE**

Hauteur d'eau à 19:50

**0,94 m**

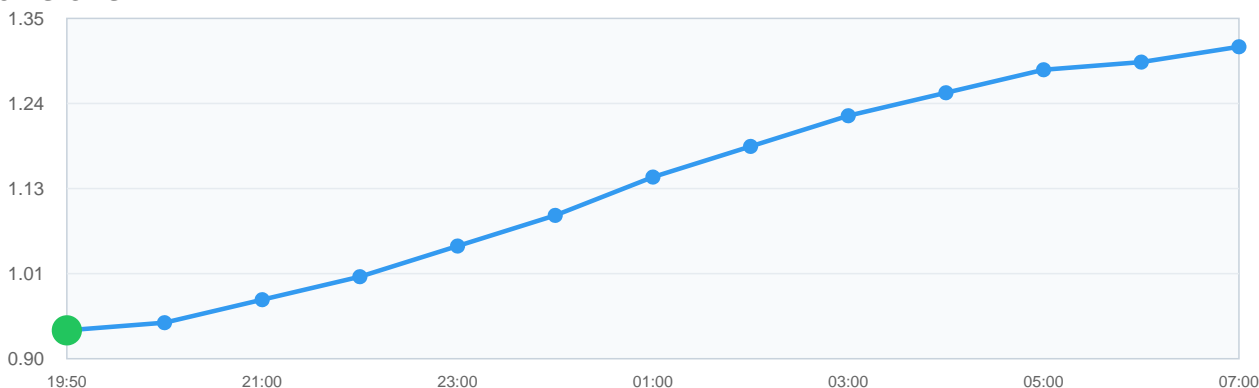
Débit

**105,0 m<sup>3</sup>/s**

Tendance 1h

**Montée très lente (+2 cm/h)**

Variation sur 12h





**+0 cm****Prévisions****Maximum prévu : 1,31 m (à 07:00)****Bulletin de vigilance**

Publié le 19/02/2026 à 16:16


Le bassin de la Sioule amont et du Sioulet sont touchés par des précipitations depuis le début de la semaine dernière. De nouvelles pluies sont tombées mercredi soir et d'autres sont attendues ce jeudi 19/02. Les sols étant très humides, les niveaux réagissent aux différentes précipitations. Le barrage des Fades stocke une bonne partie de la crue de la Sioule et du Sioulet, au moins jusqu'en début de journée de vendredi. Une hausse du niveau de la Sioule en aval de l'ouvrage est possible à partir de vendredi en milieu de journée. A cela s'ajoute la réaction de la Bouble dès cet après-midi. A Saint-Pourçain-sur-Sioule, le franchissement du niveau des premiers débordements est attendu pour ce vendredi 20/02 au soir. A cette station, la Sioule connaîtrait deux pics: le premier proviendrait de la crue de la Bouble et le second de la crue de la Sioule amont, le 21/02 en début de journée. Crue faible.

## STATIONS EN AMONT


### La Sioule

Station	Vitesse	Tendance 1h	Var. 12h	Prévision	Vigilance
 Ebreuil	0 cm/h	Stable	-	-	Vert
 Châteauneuf-les-Bains	-1 cm/h	Stable	-14 cm	-	Vert
 Pontgibaud	4 cm/h	Montée très lente	+31 cm	-18cm (Ven. 13:00)	Jaune
 La Miouze	4 cm/h	Montée très lente	+31 cm	-	Jaune

### Le Sioulet

Station	Vitesse	Tendance 1h	Var. 12h	Prévision	Vigilance
 La Prugne	3 cm/h	Montée très lente	+24 cm	-16cm (Ven. 13:00)	Jaune

### La Saunade

Station	Vitesse	Tendance 1h	Var. 12h	Prévision	Vigilance
 Pontaumur	4 cm/h	Montée très lente	+19 cm	-	Jaune