

VIGILANCE JAUNE

Hauteur d'eau à 20:25

1,16 m

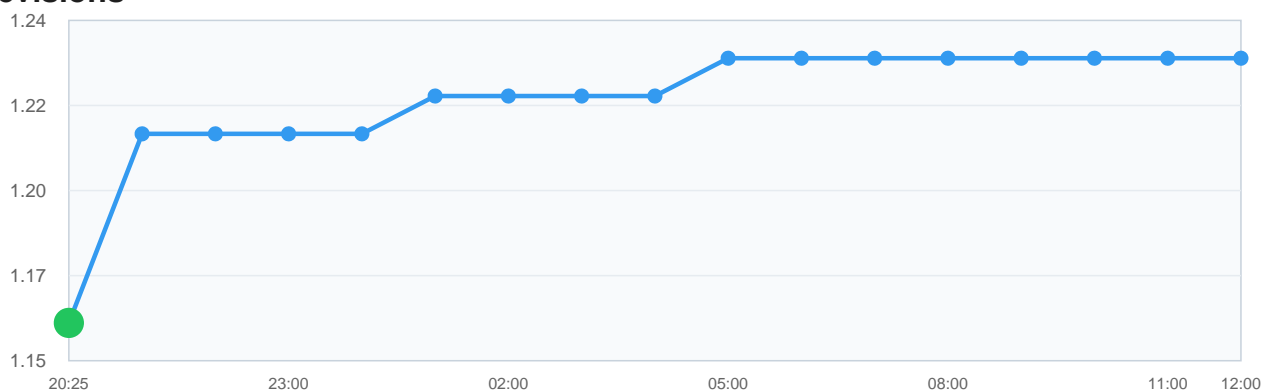
Débit

29,2 m³/s

Tendance 1h

Étale (+0 cm/h)

Variation sur 12h



-**Prévisions****Maximum prévu : 1,23 m (à 05:00)****Bulletin de vigilance**

Publié le 19/02/2026 à 16:16

Une série de perturbations pluvieuses concerne le bassin de la Théols depuis mardi 10/02. De nouvelles pluies sont en cours depuis la nuit de mercredi 18/02 au jeudi 19/02. À Meunet-Planches, les niveaux repartent doucement à la hausse depuis la nuit de mercredi 18/02 au jeudi 19/02. Les niveaux devraient franchir les premiers débordements dans la nuit du jeudi 19/02 au vendredi 20/02. Un pic légèrement inférieur que celui du 17/02 est attendu dans la journée de vendredi 20/02. A Sainte-Lizaigne, le maximum a été atteint en milieu de journée ce mercredi 18/02. Les niveaux sont actuellement orientés à la baisse, mais devraient repartir à la hausse dans la nuit de jeudi 19/02 à vendredi 20/02. Le retour durable sous les premiers débordements n'est pas encore envisagé à ce stade. Crue habituelle de saison, de faible ampleur, similaire à celle de mi-janvier 2025.

STATIONS EN AMONT

Rivière la théols

Station	Vitesse	Tendance 1h	Var. 12h	Prévision	Vigilance
 Meunet-Planches	1 cm/h	Étale	-	-	Jaune
 Meunet-Planches	0 cm/h	Étale	-	-	Jaune