

**VIGILANCE VERTE**

Hauteur d'eau à 03:00

**2,46 m**

Débit



**-**

Tendance


**Étale (+0 cm/h)**

Variation sur 12h


**+20 cm****STATIONS EN AMONT****La Saône**

Station	Vitesse	Tendance	Var. 12h	Prévision	Vigilance
 Cendrecourt	-4 cm/h	Baisse très lente	-50 cm	-	Vert
 Monthureux-sur-Saône	-4 cm/h	Baisse très lente	-49 cm	-	Vert


**L'Amance**

Station	Vitesse	Tendance	Var. 12h	Prévision	Vigilance
 Maizières-sur-Amance	-7 cm/h	Baisse lente	-77 cm	-	Vert


**La Lanterne**

Station	Vitesse	Tendance	Var. 12h	Prévision	Vigilance
 Fleurey-les-Faverney	0 cm/h	Étale	-7 cm	-	Vert



**Le Durgeon**

Station	Vitesse	Tendance	Var. 12h	Prévision	Vigilance
 Colombier	-6 cm/h	Baisse lente	-53 cm	-	Vert


## La Semouse

Station	Vitesse	Tendance	Var. 12h	Prévision	Vigilance
 St-Loup-sur-Semouse	0 cm/h	Étale	-7 cm	-	Vert

## L'Apance

Station	Vitesse	Tendance	Var. 12h	Prévision	Vigilance
 Bourbonne-les-Bains	-2 cm/h	Baisse très lente	-22 cm	-	Vert
 Bourbonne-les-Bains	-1 cm/h	Étale	-1 cm	-	Vert

## Le Breuchin

Station	Vitesse	Tendance	Var. 12h	Prévision	Vigilance
 Proiselière-et-Langle	0 cm/h	Étale	-1 cm	-	Vert