

## VIGILANCE VERTE

Hauteur d'eau à 16:40

3,68 m

Débit

-

Tendance







Étale (+0 cm/h)

Variation sur 12h


-1 cm

## STATIONS EN AMONT


## Le Loir

Station	Vitesse	Tendance	Var. 12h	Prévision	Vigilance
 Durtal	0 cm/h	Étale	-1 cm	-	Vert
 La Flèche	0 cm/h	Étale	-1 cm	-	Vert
 Le Lude	0 cm/h	Étale	-1 cm	-	Vert
 Flée	0 cm/h	Étale	-2 cm	-	Vert
 La Chartre-sur-le-Loir	0 cm/h	Étale	-2 cm	-	Vert
 Cloyes	0 cm/h	Étale	-1 cm	-	Vert
 Châteaudun	0 cm/h	Étale	-5 cm	-	Vert
 Bonneval	0 cm/h	Étale	+11 cm	-	Vert


## Bras du loir

Station	Vitesse	Tendance	Var. 12h	Prévision	Vigilance
 Vendôme	1 cm/h	Étale	-1 cm	-	Vert


**L'Aune**

Station	Vitesse	Tendance	Var. 12h	Prévision	Vigilance
 Pontvallain	0 cm/h	Étale	+0 cm	-	Vert


**La Braye**

Station	Vitesse	Tendance	Var. 12h	Prévision	Vigilance
 Sargé-sur-Braye	0 cm/h	Étale	+3 cm	-	Vert

**La Veuve**

Station	Vitesse	Tendance	Var. 12h	Prévision	Vigilance
 St-Pierre-du-Lorouër	0 cm/h	Étale	-2 cm	-	Vert

**L'Ozanne**

Station	Vitesse	Tendance	Var. 12h	Prévision	Vigilance
 Trizay-lès-Bonneval	0 cm/h	Étale	+3 cm	-	Vert