

VIGILANCE VERTE

Hauteur d'eau à 07:00

1,46 m

Débit





28,7 m³/s

Tendance




Étale (+0 cm/h)

Variation sur 12h


-5 cm**STATIONS EN AMONT****L'Oise**

Station	Vitesse	Tendance	Var. 12h	Prévision	Vigilance
 Condren	0 cm/h	Étale	-3 cm	-	Vert
 Origny-St-Benoite	0 cm/h	Étale	-3 cm	-	Vert
 Flavigny	0 cm/h	Étale	-1 cm	-	Vert
 Hirson	1 cm/h	Étale	+0 cm	-	Vert


La Serre

Station	Vitesse	Tendance	Var. 12h	Prévision	Vigilance
 Pont-à-Bucy	0 cm/h	Étale	+0 cm	-	Vert
 Mortiers	0 cm/h	Étale	+1 cm	-	Vert
 Montcornet	0 cm/h	Étale	-1 cm	-	Vert


L'Ailette

Station	Vitesse	Tendance	Var. 12h	Prévision	Vigilance
 Chavignon	0 cm/h	Étale	+1 cm	-	Vert

La Verse

Station	Vitesse	Tendance	Var. 12h	Prévision	Vigilance
 Noyon	0 cm/h	Étale	-1 cm	-	Vert

Le Ton

Station	Vitesse	Tendance	Var. 12h	Prévision	Vigilance
 Origny-en-Thierache	0 cm/h	Étale	+1 cm	-	Vert