

VIGILANCE VERTE

Hauteur d'eau à 02:00

0,63 m

Débit

8,8 m³/s

Tendance





Étale (+0 cm/h)

Variation sur 12h


-1 cm

STATIONS EN AMONT


L'III

Station	Vitesse	Tendance	Var. 12h	Prévision	Vigilance
 Meyenheim	0 cm/h	Étale	-1 cm	-	Vert
 Ensisheim	0 cm/h	Étale	+0 cm	-	Vert
 Sausheim	1 cm/h	Stable	+0 cm	-	Vert
 Altkirch	0 cm/h	Étale	+0 cm	-	Vert



Ruisseau le Thalbach

Station	Vitesse	Tendance	Var. 12h	Prévision	Vigilance
 Wittersdorf	0 cm/h	Étale	-1 cm	-	Vert



La Largue

Station	Vitesse	Tendance	Var. 12h	Prévision	Vigilance
 Spechbach-le-Bas	0 cm/h	Étale	+0 cm	-	Vert


La Doller

Station	Vitesse	Tendance	Var. 12h	Prévision	Vigilance
 Reiningue	0 cm/h	Étale	+0 cm	-	Vert
 Kirchberg	0 cm/h	Étale	+0 cm	-	Vert

La Thur

Station	Vitesse	Tendance	Var. 12h	Prévision	Vigilance
 Pulversheim	0 cm/h	Étale	-1 cm	-	Vert
 Willer-sur-Thur	0 cm/h	Étale	+0 cm	-	Vert

Ruisseau le Traubach

Station	Vitesse	Tendance	Var. 12h	Prévision	Vigilance
 Traubach-le-Bas	0 cm/h	Étale	+0 cm	-	Vert