

## VIGILANCE JAUNE

Hauteur d'eau à 02:00

**2,64 m**

Débit

**316,0 m<sup>3</sup>/s**

Tendance 1h

**Baisse rapide (-8 cm/h)**

Variation sur 12h





**-62 cm****Bulletin de vigilance**

Publié le 17/02/2026 à 22:16


La baisse des niveaux se poursuit sur l'ensemble du tronçon. Des débordements localisés sont observés. La crue est modérée et habituelle pour la saison.

## STATIONS EN AMONT



### La Creuse

Station	Vitesse	Tendance	Var. 12h	Prévision	Vigilance
 Le Blanc	-2 cm/h	Baisse très lente	-26 cm	-21cm (Mer. 23:00)	Jaune
 St-Gaultier	-3 cm/h	Baisse très lente	-31 cm	-	Jaune
 Argenton-sur-Creuse	1 cm/h	Stable	-28 cm	-33cm (Mer. 23:00)	Jaune
 Gargilesse	-1 cm/h	Stable	-13 cm	-	Jaune
 Fresselines	0 cm/h	Stable	-18 cm	-	Vert
 Glénic	0 cm/h	Étale	-5 cm	-	Vert
 Aubusson	-1 cm/h	Étale	-6 cm	-	Vert
 Felletin	-1 cm/h	Étale	-6 cm	-	Vert


### Bras de la creuse

Station	Vitesse	Tendance	Var. 12h	Prévision	Vigilance
 La Roche-Posay	-6 cm/h	Baisse lente	-80 cm	-	Vert


### La Petite Creuse

Station	Vitesse	Tendance	Var. 12h	Prévision	Vigilance
 Fresselines	-2 cm/h	Baisse très lente	-24 cm	-	Vert
 Genouillac	-2 cm/h	Baisse très lente	-30 cm	-	Vert

### La Bouzanne

Station	Vitesse	Tendance	Var. 12h	Prévision	Vigilance
 Velles	-5 cm/h	Baisse lente	-46 cm	-	Jaune

**La Rozeille**

Station	Vitesse	Tendance	Var. 12h	Prévision	Vigilance
 Moutier-Rozeille	0 cm/h	Étale	-5 cm	-	Vert