

VIGILANCE JAUNE

Hauteur d'eau à 09:15

0,54 m

Débit

44,4 m³/s

Tendance

Étale (+1 cm/h)

Variation sur 12h




-1 cm**Bulletin de vigilance**

Publié le 10/02/2026 à 06:00


Depuis lundi soir, un épisode pluvieux océanique, actif et durable, s'est mis en place. Il apporte des cumuls de précipitations qui font réagir à la hausse les niveaux des cours d'eau du tronçon. Ce mardi matin, les niveaux sont à la hausse. Ces hausses pourront conduire à des débordements localisés, notamment dans le secteur de Villefranche-de-Rouergue sur l'Aveyron et de Saint-Just-sur-Viaur sur le Viaur, à partir du début de soirée de mardi. .

STATIONS EN AMONT


L'Aveyron

| Station | Vitesse | Tendance | Var. 12h | Prévision | Vigilance |
|---|---------|----------|----------|-----------|-----------|
|  Prévinières | 0 cm/h | Étale | -4 cm | - | Jaune |
|  Onet-le-Château | 0 cm/h | Étale | -2 cm | - | Jaune |
|  Palmas | 0 cm/h | Étale | +0 cm | - | Jaune |

L'Alzou

| Station | Vitesse | Tendance | Var. 12h | Prévision | Vigilance |
|--|---------|----------|----------|-----------|-----------|
|  Villefranche-de-Rouergue | 1 cm/h | Étale | +2 cm | - | Jaune |

Ruisseau de Serre

| Station | Vitesse | Tendance | Var. 12h | Prévision | Vigilance |
|--|---------|----------|----------|-----------|-----------|
|  Resuenhe | 0 cm/h | Étale | +1 cm | - | Jaune |