

VIGILANCE JAUNE

Hauteur d'eau à 21:30

3,49 m

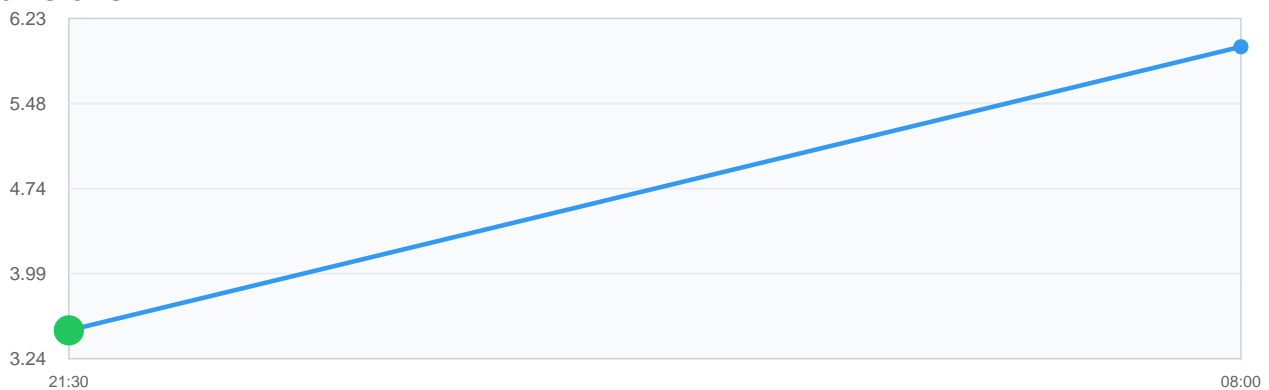
Débit

1 010,0 m³/s

Tendance

Baisse lente (-6 cm/h)

Variation sur 12h




-172 cm**Prévisions****Maximum prévu : 5,98 m (à 08:00)****Bulletin de vigilance**

Publié le 14/02/2026 à 16:17



Les pluies des derniers jours ont conduit à une crue importante du Lot, en particulier dans les secteurs de Bouziès, Cahors et Villeneuve-sur-Lot. Les pics de crue ont été atteints en milieu de la journée d'hier vendredi à Bouziès et Cahors, et en début de nuit de vendredi à samedi à Villeneuve-sur-Lot. La décrue est en cours à des niveaux qui maintiennent des débordements localisés dans les secteurs habituellement impactés. Crue faible en cours -

STATIONS EN AMONT


Le Lot

Station	Vitesse	Tendance	Var. 12h	Prévision	Vigilance
 Cahors	-3 cm/h	Baisse très lente	-57 cm	+161cm (Sam. 04:00)	Jaune
 Mende	0 cm/h	Étale	-9 cm	-	Jaune
 Capdenac	-2 cm/h	Baisse très lente	-25 cm	-	Jaune


Le Célé

Station	Vitesse	Tendance	Var. 12h	Prévision	Vigilance
 Figeac	-1 cm/h	Étale	-14 cm	-	Jaune
 Bagnac-sur-Célé	0 cm/h	Étale	-19 cm	-	Jaune

La Colagne

Station	Vitesse	Tendance	Var. 12h	Prévision	Vigilance
 Le Monastier-Pin-Moriès	0 cm/h	Stable	-8 cm	-	Jaune

La Rance

Station	Vitesse	Tendance	Var. 12h	Prévision	Vigilance
 Maurs	-2 cm/h	Baisse très lente	-18 cm	-	Jaune