

## VIGILANCE VERTE

Hauteur d'eau à 20:25

1,26 m

Débit

145,0 m<sup>3</sup>/s

Tendance









Baisse rapide (-10 cm/h)

Variation sur 12h


-7 cm

## STATIONS EN AMONT


## La Loire

Station	Vitesse	Tendance	Var. 12h	Prévision	Vigilance
 Villerest	-15 cm/h	Baisse très rapide	-12 cm	-	Vert
 Commelle-Vernay	0 cm/h	Étale	-7 cm	-	Vert
 Balbigny	-1 cm/h	Étale	-8 cm	-	Vert
 Feurs	0 cm/h	Étale	-2 cm	-	Vert
 Montrond-les-Bains	-1 cm/h	Étale	-4 cm	-	Vert
 St-Just-St-Rambert	5 cm/h	Montée lente	+79 cm	-	Vert
Bas-en-Basset	-3 cm/h	Baisse très lente	-14 cm	-	Vert
 Vorey	-1 cm/h	Étale	-19 cm	-	Vert
 Chadrac	0 cm/h	Étale	-8 cm	-	Vert
 Goudet	0 cm/h	Étale	-	-	Vert



## L'Aix

Station	Vitesse	Tendance	Var. 12h	Prévision	Vigilance
 St-Germain-Laval	-1 cm/h	Étale	-2 cm	-	Vert


## Le Lignon

Station	Vitesse	Tendance	Var. 12h	Prévision	Vigilance
 Poncins	6 cm/h	Montée lente	-3 cm	-	Vert



## La Coise

Station	Vitesse	Tendance	Var. 12h	Prévision	Vigilance
 St-Médard-en-Forez	-1 cm/h	Étale	-8 cm	-	Vert
 Larajasse	0 cm/h	Étale	-5 cm	-	Vert


## Le Vizezy

Station	Vitesse	Tendance	Var. 12h	Prévision	Vigilance
 Poncins	0 cm/h	Étale	-5 cm	-	Vert


## La Borne

Station	Vitesse	Tendance	Var. 12h	Prévision	Vigilance
 Aiguilhe	0 cm/h	Étale	-7 cm	-	Vert
 St-Paulien	0 cm/h	Étale	-3 cm	-	Vert


## L'Arzon

Station	Vitesse	Tendance	Var. 12h	Prévision	Vigilance
 Vorey	-1 cm/h	Stable	-2 cm	-	Vert

## Le Lignon

Station	Vitesse	Tendance	Var. 12h	Prévision	Vigilance
Monistrol-sur-Loire	5 cm/h	Montée lente	+2 cm	-	Vert
Grazac	0 cm/h	Étale	+0 cm	-	Vert
 Chambon-sur-Lignon	0 cm/h	Étale	-1 cm	-	Vert

## L'Ance

Station	Vitesse	Tendance	Var. 12h	Prévision	Vigilance
 Beauzac	-3 cm/h	Baisse très lente	-12 cm	-	Vert