

**VIGILANCE JAUNE**

Hauteur d'eau à 12:55

**0,89 m**

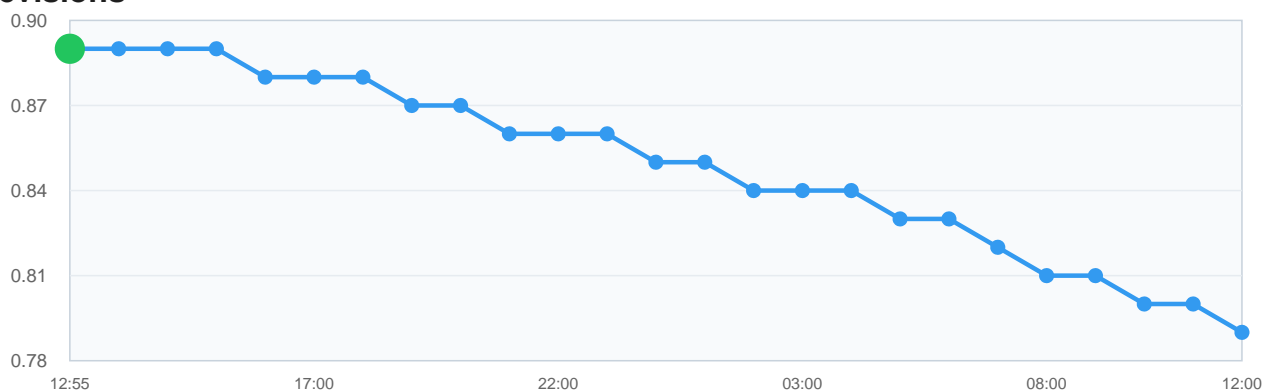
Débit

**9,1 m<sup>3</sup>/s**

Tendance 1h

**Étale (+0 cm/h)**

Variation sur 12h



**-4 cm****Prévisions****Maximum prévu : 0,89 m (à 13:00)****Bulletin de vigilance**

Publié le 17/02/2026 à 10:00

Dimanche 15 février, une perturbation a arrosé la Bretagne, apportant des cumuls de pluie sur l'ensemble des bassins bretons. De nouvelles précipitations sont attendues dans la journée. Sur le bassin de la Vilaine amont, Le pic a été atteint au niveau de Châteaubourg et une décrue est en cours. La Vilaine à Cesson-Sévigné a atteint un plateau qui devrait se maintenir. A plus longue échéance un nouvel évènement est à prévoir. Crue faible à modérée en cours.

## STATIONS EN AMONT

### La Vilaine

Station	Vitesse	Tendance	Var. 12h	Prévision	Vigilance
 La Chapelle-Erbrée	0 cm/h	Étale	+0 cm	-	Jaune
 Bourgon	-1 cm/h	Étale	-10 cm	-	Jaune