

VIGILANCE VERTE

Hauteur d'eau à 00:00

2,24 m

Débit

59,4 m³/s

Tendance












Montée lente (+6 cm/h)

Variation sur 12h


+11 cm

STATIONS EN AMONT


Le Doubs

Station	Vitesse	Tendance	Var. 12h	Prévision	Vigilance
 Villars-sous-Dampjoux	0 cm/h	Étale	+5 cm	-	Vert
 Glere	1 cm/h	Stable	+11 cm	-	Vert
 Goumois	1 cm/h	Étale	+17 cm	-	Vert
 Besançon	4 cm/h	Montée très lente	+4 cm	-	Vert
 La Rasse	-3 cm/h	Baisse très lente	-7 cm	-	Vert
 Ville-du-Pont	3 cm/h	Montée très lente	+10 cm	-	Vert
 Doubs	1 cm/h	Stable	+5 cm	-	Vert
 Pontarlier	1 cm/h	Étale	+5 cm	-	Vert
 Oye-et-Pallet	0 cm/h	Étale	-	-	Vert
 Labergement-Ste-Marie	3 cm/h	Montée très lente	+14 cm	-	Vert
 Mouthe	5 cm/h	Montée lente	+44 cm	-	Vert




Le Dessoubre

Station	Vitesse	Tendance	Var. 12h	Prévision	Vigilance
 St-Hippolyte	1 cm/h	Étale	+2 cm	-	Vert
 Rosureux	0 cm/h	Stable	+1 cm	-	Vert

Le Gland

Station	Vitesse	Tendance	Var. 12h	Prévision	Vigilance
 Meslières	1 cm/h	Étale	+3 cm	-	Vert

Le Dugeon

Station	Vitesse	Tendance	Var. 12h	Prévision	Vigilance
 Vuillecin	2 cm/h	Montée très lente	+6 cm	-	Vert
 Rivière-Dugeon	2 cm/h	Montée très lente	+9 cm	-	Vert
 Vaux-et-Chantegrue	4 cm/h	Montée très lente	+23 cm	-	Vert